



# Gwynedd

Parc Cenedlaethol Eryri / Penrhyn Llŷn / Arfordir y Cambria

Canllaw Buddsoddi



# Gwynedd

Lleolir Gwynedd yng ngogledd orllewin Cymru ac mae'n ffinio â Phowys, Conwy, Ynys Môn dros Afon Menai, a Cheredigion. Caiff yr ardal ei marchnata dan frand Eryri, Mynyddoedd a Môr AC mae'n cynnwys ardal hardd Penrhyn Llŷn (AHNE) a mwyafrif y Parc Cenedlaethol.

Mae'r prif ganolfannau a'r cyrchfannau i ymwelwyr yn cynnwys: Bangor, cartref Prifysgol Bangor, Caernarfon, Bethesda, Blaenau Ffestiniog, Y Bala, Dolgellau, Porthmadog, Pwllheli, Abersoch, Tywyn ac Aberdyfi.

Awdurdod Lleol - Cyngor Gwynedd

[www.gwynedd.llyw.cymru](http://www.gwynedd.llyw.cymru)



# Lleoliad



# Gwynedd - Ffeithiau Allweddol

## Tirwedd naturiol

2,548 o gilometrau sgwâr (983.78 milltir sgwâr)

200 milltir o arfordir

15 o fynyddoedd sy'n ymestyn dros 3,000tr yn cynnwys Yr Wyddfa (y mynydd uchaf yng Nghymru a Lloegr)

Parc Cenedlaethol Eryri

Ardal o Harddwch Naturiol Eithriadol Penrhyn Llŷn



## Demograffeg

- Poblogaeth 123,742
- Dynion 61,335 / Merched 62,407
- Oedran rhwng 18-65 - 73,844



## Cyflogaeth

- Gweithgareddau iechyd dynol a gwaith cymdeithasol 19.2%
- Gweithgareddau llety a gwasanaethau bwyd 15.4%
- Masnach cyfanwerthu a manwerthu; trwsio cerbydau modur a beiciau modur 15.4%
- Addysg 13.5%



# Twristiaeth

Effaith economaidd twristiaeth: £1.06 biliwn

Dyddiau ymwelwyr: 22.19 miliwn

Nifer ymwelwyr: 7.28 miliwn

Ymwelwyr sy'n aros: 3.53 miliwn

Lefel sy'n aros mewn gwestai: 68%

Ymwelwyr domestig 82%

Y rhesymau allweddol dros ymweld - tirwedd (73%),  
arfordir (34%)

35% o'r grwpiau ymweld yn cynnwys plant

Byddai 82% yn rhoi 9 allan o 10 i Wynedd fel  
cyrchfan i dwristiaid

Mae'r marchnadoedd rhyngwladol allweddol yn  
cynnwys Yr Almaen, Yr Iseldrioedd, Ffrainc ac  
Iwerddon.

Gwefan cyrchfan [www.ymweldageryri.info](http://www.ymweldageryri.info)



# Prif Atyniadau

Copa'r Wyddfa - 654,077

Mynydd Gwefru - 250,000

Parc Gelli Gyffwrdd - 150,000

Zip World - 280,000

Portmeirion - 203,301

2 Safle Treftadaeth y Byd - Castell Caernarfon a

Chastell Harlech 320,891

Parc Coedwig Coed y Brenin - 147,489

Ffigyrau 2017



Yr Wyddfa


# Y diwydiant llety

Nifer ymwelwyr: 7.28 miliwn


Ymwelwyr sy'n aros: 3.53 miliwn



Nifer gwelyau i ymwelwyr




125,273



77

Gwestai yn yr ardal


Llety



2,807

Eiddo Hunanarlwyo

2,023





# Harlech

Safle Treftadaeth y  
Byd

Gwybodaeth am y Safle



Cymru  
Wales





# Harlech


Tref hardd a leolir yng ngogledd orllewin Cymru, sy'n edrych dros Fae Ceredigion. Lleolir y dref hanesyddol hon ym Mharc Cenedlaethol Eryri ac mae ganddi un o Safleoedd Treftadaeth y Byd, sef Castell a adeiladwyd gan Edward I yn 1283. Mae'n dref ac yn lleoliad deniadol i ymwelwyr a golffwyr.



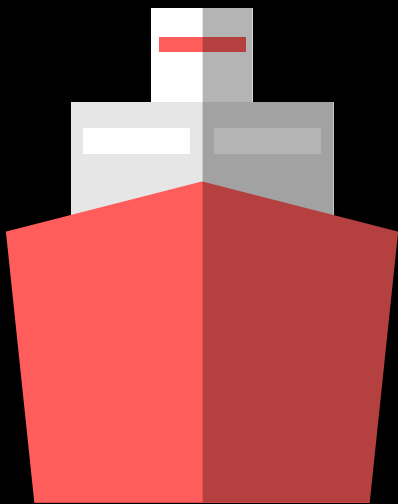
# Trafnidiaeth



Ffyrdd : cysylltiadau trafnidiaeth da  
â'r  
A496 a'r A470



Trên : o ganol y dref:  
Amwythig (3 awr 10m yn  
uniongyrchol)  
Birmingham (4a20m yn  
uniongyrchol)  
Caerdydd (5a30m yn  
uniongyrchol)  
Llundain (6 awr yn uniongyrchol)



Porthladd : Caergybi 56 milltir

Maes Awyr:  
Lerpwl 95 milltir  
Manceinion 103 milltir



Portmeirion

# Prif atyniadau lleol


Castell Harlech - Safle Treftadaeth y Byd



Traeth Harlech



Cwrs golf Royal St David's



Portmeirion

# Yn yr ardal?



1. Parc Cenedlaethol Eryri
2. Zip and bounce bellow
3. Zip world titan
4. Antur Stiniog
5. Coed y Brenin

6. Llechwedd
7. Portmeirion
8. Traethau'r Faner Las
9. Llyn Trawsfynydd

yn llai na 30 munud i ffwrdd

# Buddsoddi a chyfleoedd

Buddsoddiad diweddar o £6m yn y Castell i wella profiad ymwelwyr

Poblogrwydd Clwb Golff y Royal St David's fel un o'r cyrsiau golff gorau yng Nghymru (Ymysg y 100 cwrs golff gorau yn y DU)

Cynyddu nifer y digwyddiadau a gweithgareddau cryfhau'r economi gyda'r nos yn lleol

Diffyg llety gyda gwasanaeth yn y dref

Y diwydiant twristiaeth yn tyfu, ac yn enwedig twristiaeth antur, ar garreg drws Harlech yn Eryri

Y diddordeb cynyddol mewn twristiaeth treftadaeth a lleoliad pwysig Castell Harlech

Maes Awyr Llanbedr fel safle cyflogaeth strategol allweddol sy'n agos



# Pwllheli

Gwybodaeth am y Safle



Cymru  
Wales



# Pwllheli

Tref farchnad, lan môr a leolir yng ngogledd orllewin Cymru sy'n edrych dros Fae Ceredigion. Lleolir yr hen dref bysgota, hanesyddol hon ar gyrion ardal hardd Penrhyn Llŷn, ardal ddynodedig o Harddwch Naturiol Eithriadol (AHNE), mae yn dref ddeniadol a chyrchfan i ymwelwyr ac yn ganolfan gyflogaeth allweddol i'r boblogaeth leol. Mae'r buddsoddiadau allweddol diweddar yn cynnwys Plas Heli - Canolfan Hwyllo Genedlaethol Cymru.

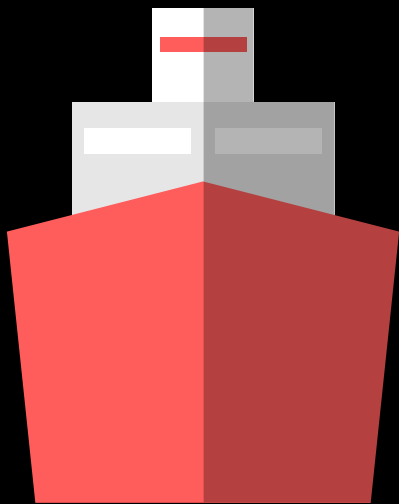



# Trafnidiaeth



Ffyrdd : cysylltiadau trafnidiaeth da  
â'r A487 a'r A4990

Trên : o ganol y dref:  
Amwythig (3awr 40 munud  
yn uniongyrchol)  
Birmingham (4a50m yn  
uniongyrchol)  
Caerdydd (6 awr yn  
uniongyrchol)  
Llundain (5a30m yn  
uniongyrchol)



Porthladd : Caergybi 49 milltir

Maes Awyr:  
Lerpwl 108 milltir  
Manceinion 117 milltir



Pwllheli



# Prif atyniadau lleol

Plas Heli - Academi Hwyllo Genedlaethol



Marina



Marina Pwllheli

Cwrs golff Pwllheli



Llwybyr arfordir Cymru

# Yn yr ardal?



1. Parc Glasfryn
2. Cwrs Golff Nefyn
3. Criccieth
4. Nant Gwrtheyrn
5. Abersoch

6. Chwaraeon dŵr
7. Portmeirion
8. Rheilffordd Ucheldir Cymru
9. Plas Glyn y Weddw

yn llai na 30 munud i ffwrdd

# buddsoddi a chyfleoedd

Yn ddiweddar buddsoddwyd £8.9m ym Mhlas Heli ynghyd â phontwâns ychwanegol i ymwelwyr sydd wedi cryfhau y diwydiant morol a hamdden lleol; Cynyddu nifer y digwyddiadau a gweithgareddau cryfhau'r economi gyda'r nos yn lleol; Diffyg llety gyda gwasanaeth yn y dref; Y diwydiant twristiaeth yn tyfu, ac yn enwedig twristiaeth antur, gyda Llwybr Arfordir Llŷn sydd newydd ei ddatblygu (rhan o Lwybr Arfordir Cymru a gerllaw i Eryri; Y diddordeb cynyddol mewn twristiaeth treftadaeth a'r rhwydwaith o atyniadau treftadaeth sy'n agos i Bwllheli (Plas Glyn y Weddw, Nant Gwrtheyrn, Amgueddfa Forol Nefyn a Phorth y Swnt).



# Bangor

Site Specific Information



Cymru  
Wales



# Bangor

Dinas Brifysgol fywiog a leolir yng ngogledd orllewin Cymru sy'n edrych dros Afon Menai ac o fewn 8 milltir i Barc Cenedlaethol Eryri. Canolfan a chyrchfan ranbarthol allweddol i ymwelwyr, y boblogaeth leol ac fel canolfan gyflogaeth. Cafodd Prifysgol Cymru Bangor ei gosod yn y 10 uchaf o Brifysgolion y DU nad ydynt yn arbenigo mewn maes penodol. Gosodwyd y Brifysgol ymysg 100 uchaf Cynghair Addysg Uwch y Times (THE) o Brifysgolion Ewropeaidd o safbwynt Addysgu.

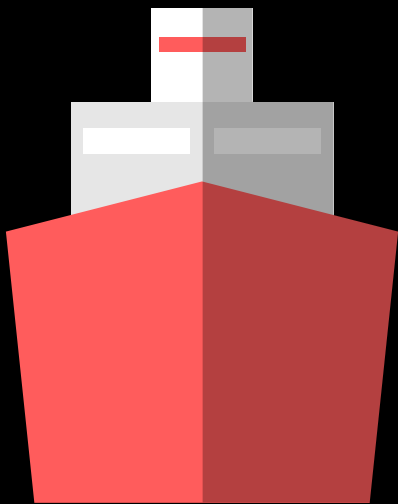



# Trafnidiaeth



Ffyrdd : cysylltiadau trafnidiaeth da  
â gwibffordd yr A55

Trên : o ganol y dref:  
Caergybi (30 munud yn  
uniongyrchol)  
Manceinion (2a22m yn  
uniongyrchol)  
Caerdydd (4a15m yn  
uniongyrchol)  
Llundain (3a15m yn  
uniongyrchol)




Porthladd: Caergybi 25 milltir i ffwrdd

Maes Awyr:  
Lerpwl 75 milltir  
Manceinion 90 milltir



# Prif atyniadau lleol



Pontio



Prifysgol Cymru  
Bangor




Pier Bangor



Cadeirlan  
Bangor

# Yn yr ardal?



1. Parc Gelli Gyffwrdd

2. Zip World Velocity

3. Copa'r Wyddfa

4. Castell Caernarfon (STyB)

5. Surf Snowdonia

6. Traethau ac arfordir

7. Mynydda safon byd-eang

8. Digwyddiadau awyr agored

9. Castell Penrhyn

yn llai na 30 munud i ffwrdd



# Buddsoddi a chyfleoedd

- Buddsoddiadau celfyddydol a diwylliannol diweddar ym Mangor (£40m Datblygiad Pontio a £2.6m Datlbygiad Storiel);
- Cynyddu nifer y digwyddiadau a gweithgareddau cryfhau'r economi gyda'r nos yn lleol;
- Diffyg llety gyda gwasanaeth yn agos i ganol y ddinas;
- Poblogrwydd cynyddol Prifysgol Bangor ar gyfer myfyrwyr ac ymchwilwyr
- Y diwydiant twristiaeth yn tyfu, ac yn enwedig twristiaeth antur, ar garreg drws Bangor yn Eryri;
- Y diddordeb cynyddol mewn twristiaeth treftadaeth ac yn agos at nifer o Safleoedd Treftadaeth y Byd (fel Cestyll Caernarfon, Conwy a Biwmares);
- Safleoedd cyflogaeth strategol allweddol yn agos



Am ragor o wybodaeth ynghylch cyfleoedd buddsoddi a datblygu, cysylltwch â:

[busnes@gwynedd.llyw.cymru](mailto:busnes@gwynedd.llyw.cymru)

